

www.hohentauern.at

# TAUERNWINTER

HOHENTAUERN IN DER WINTERSAISON 2020/21

Viele Skitouren-,  
Schneeschuh- &  
Winterwander-  
**TIPPS**



## Komm auf Touren

Sicher und rücksichtsvoll abseits der Pisten Seite 4 – 7

## 2 Bretter, die die Welt bedeuten

Ski-Know-How aus Hohentauern Seite 14 – 17

## Unterwegs auf großem Fuß

Auf Schneeschuhen durch die weiße Pracht Seite 8 – 9

## Dem Spaß auf der Spur

So kurzweilig kann Langlaufen sein Seite 10 – 12

**HOHEN  
TAUERN**

Dem Himmel ein Stück näher

Als ich im tiefsten Winter war, erkannte ich,  
dass in mir ein unbesiegbarer  
Sommer wohnt!

Albert Camus



# Mit Abstand und dem Himmel am besten ein Stück näher...

...sind wir auf 1274 Meter Seehöhe  
ohnehin schon. Aber es geht noch mehr!

Mein Team und ich haben in den letzten  
Jahren sehr viel umsetzen können und sind  
stolz, Ihnen dieses große Urlaubsangebot  
mit unserer Gastfreund App anzubieten.



Einfach scannen, laden und Sie sind immer  
top-informiert, was in Hohentauern gerade  
los ist, was man unternehmen kann, wo es  
was zu erleben gibt und vieles mehr.


Gerade in diesen Tagen ist Hohentauern ein  
perfektes und sicheres Urlaubsziel, um sich  
mit Abstand von allem zu erholen, Energie  
zu tanken und die Seele baumeln zu lassen.

Ob im Skigebiet, auf der Loipe, bei der  
Wanderung zum Rodeln, Eisstockschießen  
uvm. überall findet man genug Platz um sich  
zu erholen.

Mit der ersten Ausgabe vom Tauernwinter-  
Magazin wünschen wir Ihnen einen schönen  
und unvergesslichen Urlaub und freuen uns  
auf ein Wiedersehen in der Urlaubsregion  
Hohentauern.

Weitere Infos erhalten Sie gerne  
unter 03618 335.

[www.hohentauern.at](http://www.hohentauern.at)



*Ihr  
Günter Lang*

Obmann des TV Hohentauern

**HOHEN  
TAUERN**  
Dem Himmel ein Stück näher

# Komm auf Touren

von Berg- und Skiführerin  
Gundula Tackner

Immer mehr Menschen lockt die faszinierende Naturkulisse der verschneiten Winterlandschaft in die Berge. Viele Genüsse erwarten den Skitourengeher - lockerer Pulverschnee, das Funkeln der Schneekristalle, butterweicher Firn und herrliche Gipfelerlebnisse. Skitouren sind in tief verschneiter Winterlandschaft nicht nur bei Sonnenschein, sondern auch in dichtem Schneefall ein beeindruckendes Erlebnis.

Wer das Gefühl schon einmal erlebt hat, seine Spuren im noch unberührten Schnee zu ziehen, kann nicht genug davon bekommen. Die Aufstiegsspur wird geschmeidig ins Gelände gelegt. Rundbögen und Spitzkehren wechseln sich ab und schmiegen sich dabei an die Hänge. Kuppen und Mulden werden optimal ausgenutzt. Der Anblick der Aufstiegsspur erinnert beinahe an ein Kunstwerk. Fast so ästhetisch präsentieren sich hoffentlich auch die Abfahrts Spuren!

## In Hohentauern schöpfen wir aus dem vollen „Skitourentopf“

Die Berge um Hohentauern haben für Skitourenliebhaber einiges zu bieten. Neben den Parade-Skibergen, wie Bösenstein und Kersch kern, findet man auch unbekanntere, jedoch nicht weniger lohnende Skitourenziele in der Region. Je nach Können, Schneeverhältnissen und Wetter bieten sich unterschiedliche Touren an. Für jeden ist was dabei - vom Anfänger bis zum Spitzkehrenprofi kommt jeder auf seine Rechnung.

Hütten und Gasthöfe in und um Hohentauern bieten gemütliche Einkehrmöglichkeiten und sind optimale Stützpunkte für Skitourenwochen.



© Mag. Gundula Tackner

Zur Autorin  
**Gundula Tackner**

Geologin und Bergführerin  
seit 1997 Alpenschule am Tauern

**Angebot:** Berg- und Skitouren in den Alpen, Trekkingtouren Südamerika, Asien und Afrika.

**Kurse:** Schnee- und Lawinenkunde, Klettern, Ausbildung in Fels, Firn und Eis, Bergrettungskurse.

Sportstraße 12  
8785 Hohentauern | Österreich  
+43 664 44 3 2345

[www.alpenschuleamtauern.at](http://www.alpenschuleamtauern.at)



## GROSSER Bösenstein

2.448 m

Der Klassiker in den  
Rottenmanner Tauern



◀▶ 3,6 km

▲ 790 Hm

🕒 2:40 h

**mittel**

Die Skitour auf den Großen Bösenstein, 2.448 m, zählt zu einer der schönsten der Region. Der höchste Berg um Hohentauern belohnt mit einem herrlichen Panorama vom Triglav bis zum Glockner.

Vom Parkplatz der Edelrautehütte ist es bis zum höchsten Gipfel der Rottenmanner Tauern, des Bösensteins, nicht so weit - „nur“ etwa 800 Hm.

Die Tour führt über Almböden, durch alte Zirbenbestände, und hoffentlich unter Schnee liegenden Latschen zum Gr. Scheiblsee. Vor uns das Kristallin der Bösensteine, im Rücken die mächtigen Gesäuseberge.

Hinter dem Scheiblsee geht es über einige steilere Stufen und Hangquerungen hinauf ins Elendkar. Auf der einen Seite erhebt sich nun der Kleine Bösenstein, gegenüber erkennt man schon das Gipfelkreuz des Großen Bösensteins.

In einigen Spitzkehren erreicht man die Elendscharte. Nach der Errichtung des Skidepots steigt man über den Grat zum Gipfel des 2.448m hohen Bösensteins. Harscheisen sollten dabei sein, Spitzkehren dürfen kein Problem sein!

*Schon kurz nach dem Anschnallen der Tourenski ist das Ziel schon in Sicht.*

# skitourenTIPPS

von Berg- und Skiführerin  
Gundula Tackner

Schritt um Schritt. Nichts sonst. Was auch?  
Nur das sanfte Knirschen frischen Schnees,  
das Klacken der Bindung.

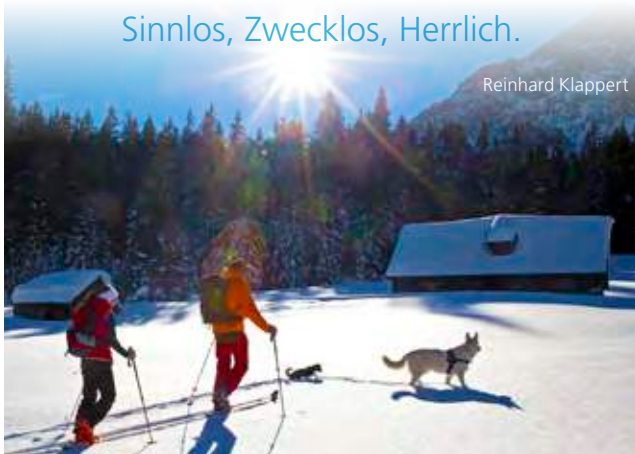
Schritt um Schritt.

Und mein Atem und der Atem hinter mir.

Keine Forderung, kein Anspruch.

Nur das Nach – Oben – Wollen.

Sinnlos, Zwecklos, Herrlich.



Reinhard Klappert

## Kreuzkarschneid

1.825 m  
Der Einsteigerberg und kleine Perle  
des Triebentals

◀▶ 6,5 km	▲ 725 Hm
🕒 3:30 h	leicht

Die Skitour auf die Kreuzkarschneid führt über Forststraßen, Lichtungen und Wiesen. Das Gelände ist bis auf den letzten Hang, dessen Steilheit mehr als 30 ° beträgt, eher flach. Ist das skitechnische Können nicht sehr groß, kann die Abfahrt auf die Forststraßen und flachen Wiesen verlagert werden. Der letzte, steile Hang vor dem Gipfel kann gegebenenfalls auch gut ausgelassen werden.

## Triebenkogel

2.055 m  
Der Skitourenkönig  
des Vordertriebentals

◀▶ 4,7 km	▲ 955 Hm
🕒 3:00 h	mittel

Wildschutzzone  
Wildschutz-  
zone  
Wildschutz-  
zonen  
beachten!

outdooractive.at

Die Skitour auf den Triebenkogel führt zuerst über Forststraßen, Ziehwege, Lichtungen und Wiesen. Ab dem Braunkar erfolgt der Aufstieg über freie Hänge oberhalb der Baumgrenze. Im kupierten Gelände wird eine schöne Spur nach oben gezogen. Steileren Bereichen und somit auch Spitzkehren kann man durch gute Spuranlage ausweichen.

Auch Einsteiger mit guter Kondition haben ein schönes Touren-erlebnis.

## Schüttnerkogel

2.170 m  
Die Alternative an der Seite  
des Bruderkogels

◀▶ 14,7 km	▲ 1.028 Hm
🕒 4:01 h	mittel

Die Skitour auf den Schüttnerkogel, 2.170 m, ist eine gute Alternative zu den oft abgeblasenen Hängen des Bruderkogels. Vom Parkplatz, geht es über die Forststraße in die Pölsen. Der untere Teil der Tour führt durch den Waldgürtel, am Beginn wird der Sommeranstieg zum Bruderkogel genutzt. Durch den lichten Wald erreicht man die Lackneralm. Danach folgt man wiederum einem schmalen Karrenweg, der in einem weiten Kar mündet. Zuerst geht es im Karboden flach dahin, danach steigt man im kupierten Gelände gemütlich immer höher. Der Bruderkogel ragt auf der linken Seite empor. Über eine Steilstufe erreicht man den Gipfel des Schüttnerkogels. Diese Steilstufe erfordert unbedingt sichere Schneesverhältnisse.



Zwischen Griebstein und Geierkogel erhebt sich im Triebental ein abwechslungsreicher Skitouren­gipfel. Wie bei allen Skitouren in den Triebener Tauern erfolgt zuerst der Aufstieg über eine Forststraße. Ist der Waldgürtel überwunden, eröffnet sich eine eindrucksvolle Landschaft. Über dem Triebener Törl erheben sich der schroffe Griebstein, die Ausläufer des Sonntagskogels und der Triebenkogel. Die Aufstieggspur wird harmonisch zum Triebener Törl, 2.009 m, gelegt. Mit nur wenigen Spitzkehren ist der Sattel erreicht. Nun steigt man auf den weiten Hängen empor zum Gipfel. Die letzten Meter zum höchsten Punkt sind steil. Entweder verzichtet man auf den Gipfel oder man bewältigt diese Passage ohne Ski. Die Abfahrt erfolgt im Bereich der Aufstieggspur.

## Ideales Basislager

Perfekter Ausgangspunkt für Skitouren und Schneeschuh-Wanderungen ist die Bergerhube im Triebental.

Auf Anfrage gibt's frisches Ofenbrat'l und Spezialitäten vom Hochlandrind.

T: +43 3618 382

[www.bergerhube.at](http://www.bergerhube.at)



© bergerhube.at

Oberforstmeister  
DI Karl Jäger  
Forstverwaltung Trieben  
des Stiftes Admont

## WINTERSPORT naturverträglich ?!

Wintersport im freien Gelände abseits von Pisten erfreut sich zunehmender Beliebtheit.

Die moderne Ausrüstung vom Schneeschuh über Tourenski bis zur Touren-App am Handy bietet die Möglichkeit, dass auch im Winter immer mehr Menschen in Gebiete vordringen, die bisher nur selten besucht worden sind.

Für Wildtiere bedeutet diese Entwicklung eine zunehmende Existenzbedrohung. Wildtiere schränken im Winter ihre Aktivitäten ein, um Energie zu sparen, da über die zur Verfügung stehende Nahrung nur sehr wenig Energie aufgenommen werden kann. Um den Winter zu überleben, brauchen Wildtiere daher möglichst ungestörte Lebensräume. Müssen sie vor Menschen flüchten, verbrauchen sie sehr viel Energie. Wer häufig gestört wird, überlebt den Winter nicht.

Naturverträgliches Verhalten heißt, dass Skitouren- und Schneeschuhgeher die auf den örtlichen Info-Tafeln und Info-Broschüren dargestellten Wildruhezonen respektieren und die ausgewiesenen und markierten Routen nicht verlassen.

Bitte haltet euch den Wildtieren zuliebe an folgende Regeln:

- Meide die orange markierten Ruhe­zonen bei Aufstieg und Abfahrt!
- Bleib auf den üblichen Routen!



# Unterwegs auf GROSSEM FUSS

von Margit Berger und Matti Pripfl  
OutdoortrainerInnen



Wie ein Trapper die tiefverschneite Landschaft durchstreifen, knirschenden Schnee unter den Füßen spüren, abschalten und genießen. Schneeschuh-Wandern ist wohl eine der entspannendsten Wintersportarten - vor allem, wenn man sich auf einer geführten Tour befindet und sich ganz getrost auf den Guide verlassen kann, der einem außerdem viel Wissenswertes und Interessantes über die Natur und die Region erzählen kann. Lassen Sie echtes Skandinavien-Feeling aufkommen und atmen Sie tief durch.

In Hohentauern finden die OutdoortrainerInnen Margit und Matti perfekte Bedingungen für ihre Touren. Je nach Zeitaufwand, Kondition ihrer Gäste und dem Wetter stellen die beiden die perfekt passende Tour zusammen - Möglichkeiten dazu gibt's in Hohentauern mehr als genug!

Auf der **Genusstour für Anfänger** gibt's wenig Höhenmeter, dafür viel Wissenswertes über das Fortbewegungsgerät der Inuit und über Flora und Fauna - auf Wunsch natürlich mit gemütlicher Hütten-einkehr.

Sportlich hoch hinaus führt die **Alpintour** - umgeben von unzähligen 2000ern genießen Sie die frische Bergluft und ziehen Ihre Spuren in den Schnee.

Auch die Kombitour **Schneeschuh trifft Rodel** bieten die beiden Outdoorguides in Hohentauern an. Nach einem abendlichen Bergabenteuer mit Schneeschuhen, Stärken und Aufwärmen auf der Edelrautehütte geht es die 5,5 km langen Rodelbahn rasant bergab.

Oder Sie bilden gemeinsam mit einem Siberian Husky ein dynamisches Duo - die pelzigen Freunde mit blauen Augen bescheren Ihnen einen unvergesslichen und actionreichen Tag beim **Husky-Schneeschuhtrekking**.







Schneeschuh-Schnuppern  
21. Jänner  
2021

© Alpine Freizeitgestaltung & Eventmanagement

Für die erste Schneeschuh-Tour braucht man übrigens nicht in Ausrüstung investieren. Benötigt wird nur Winterkleidung im „Zwiebellook“, knöchelhohe feste Schuhe und ein Rucksack mit Kleidung, Getränk, Müsliriegel...

**Schon mal ein Haus aus Schnee gebaut?**

Der Iglubau- Workshop ist ein tolles Erlebnis für die ganze Familie. Mit Schneesägen, Schaufel und Teamwork wird Schneeziegel für Schneeziegel geformt und es entsteht ein Kunstwerk aus Schnee. Nach ca. 3 Stunden wird der letzte Stein gesetzt und das Iglu ist fertig.



Herbert Raffalt©TV Hohentauern

Zu den Autoren  
**Alpine Freizeitgestaltung & Eventmanagement**  
Margit Berger und Matti Pripfl

**Angebot:** Genusstouren für Anfänger, Alpentouren, Kombitouren „Schneeschuh trifft Rodel“, Husky-Schneeschuhtrekking, Iglubau-Workshop

Koingraben 13, 8763 Pölstal  
+43 664 2812 568  
[www.alpine-freizeitgestaltung.at](http://www.alpine-freizeitgestaltung.at)

# Dem SpASS auf der Spur

So kurzweilig kann Langlaufen sein

Jahr für Jahr werden es mehr LangläuferInnen- so belebt war die Loipe in Hohentauern an traumhaft schönen Wintertagen im letzten Jahr.

Immer mehr Sportler entdecken das Langlaufen für sich, kein Wunder denn Langlaufen ist schnell zu erlernen und macht einfach in jedem Alter Spaß.

Auch die positiven Auswirkungen auf die Gesundheit bei regelmäßigem Training sind sehr groß, denn bei kaum einer anderen Wintersportart werden so viele Muskeln gleichzeitig aktiviert. Und gut fürs Urlaubsbudget, denn die Ausrüstung gibt's in allen Preisklassen oder zum Ausleihen.

Mehr als 20 Zweitausender grenzen das sonnige Hochplateau am Tauern ein. Das **13 km Loipennetz ist bestens präpariert, mit Klassik- und Skatingspur. Die Zentralloipe ist auf 2,5 km ständig beschneit.** Es gibt 3 attraktiv gestaltete Einstiege, jeder davon liefert die erforderliche Information für den Langlaufsportler.

Die Loipen stehen unter sportmedizinischer Beratung und Betreuung. Auf der Basis neuester Erkenntnisse wird immer wieder investiert, um sowohl Hobbyläufer als auch Sportlern optimale Bedingungen und die beste Qualität bieten zu können.

© Hans Poier



**Tickets** gibt's direkt an den 3 Loipenkassen bei den Einstiegen. Kinder bis 10 Jahre sind frei!

**Tageskarte:** Erwachsene 7,-  
Kinder von 10 -15 Jahren 4,-

**Wochenkarte:** Erwachsene 30,-  
Kinder von 10 -15 Jahren 18,-

**Saisonkarte:** Erwachsene 100,-  
Kinder von 10 -15 Jahren 50,-



# Tauern Tipps



Herbert Raffalt © TV Hohentauern

Das Herumflitzen macht den Kids großen Spaß - am coolsten ist die „Hupferlbahn“ im Loipenzentrum.



© Draxlerhaus

Das **GASTHOF DRAXLERHAUS** liegt direkt an der Loipe und den Winterwanderwegen. Zur Stärkung gibt's Pfandlgerichte und knusprige Backendl.

Reservierungen bitte unter  
T: +43 3618 215, [www.draxlerhaus.at](http://www.draxlerhaus.at)



© TV Hohentauern

Im urigen **PFAHLBAUDORF** wird's gemütlich. Unbedingt probieren sollten Sie die fangfrischen Forellen aus dem eigenen Teich.

Reservierungen bitte unter  
T: +43 676 88400-1131  
[www.pfahlbaudorf-hohentauern.at](http://www.pfahlbaudorf-hohentauern.at)

## LOIPENSTECKBRIEF

Seehöhe: 1.100 m – 1.250 m  
Gesamtlänge: 26 km  
Skating 13 km  
Klassisch 13 km

leicht 14 km  
mittel: 5 km  
schwer 7 km  
Winterwanderwege 15 km



Der Folder mit Loipenkarte ist im Tourismusbüro erhältlich.

# Loipenmacher aus Leidenschaft

Meist mitten in der Nacht, wenn alle Urlauber noch gemütlich schlafen, geht es für Hans und Gustl schon auf die Loipe. Bei wirklich jedem Wetter wird präpariert und gespurt. „Wir müssen natürlich immer den Wetterbericht studieren. Ist für die Nacht Schneefall angesagt, wird in der Früh gefahren. Ist kein Schnee über Nacht in Sicht, wird vor Mitternacht gespurt und präpariert. Dann hat der Schnee noch Zeit, sich zu binden und dann gibt's in der Früh perfekt präparierte Loipen.“

Bei dem Idealismus und dem Hang zur Perfektion ist es nur verständlich, wenn sich die beiden über Spaziergänger ärgern, die - vielleicht ohne es zu wissen - die Arbeit der beiden zerstören, weil sie auf der ausschließlich für Langläufer präparierten Loipe ihre Fußstapfen hinterlassen. Deshalb hier der eindringliche Appell an die Winterwanderer: **Bitte bleibt auf den dafür markierten Wegen!**

Nur so nebenbei: Gust und Hans kümmern sich nicht nur um das Loipennetz sondern auch um die Winterwanderwege mit der gleichen Hingabe. Diese führen wie die Loipe über das gesamte Hochplateau von Hohentauern mit dem grandiosen Panoramablick in die umgebende Bergwelt.



## Loipen in Hohentauern

- 🔴 Einstieg / Kassa Entrance / Tickets
- 🟢 Leicht Easy
- 🟠 Mittel Moderate
- ⚫ Schwer Difficult
- 🟡 Winterwanderweg Winter Hiking Trail
- 🔵 Verbindungs-Loipen Connection Trails
- 📄 outdooractive Loipenkarte Trail Map
- 🍴 Kulinarik Gastronomy
- 🅑🅓 Parkplatz Parking
- 🚽 Toiletten Toilets

### Langlaufen lernen mit Jenny Fischer

**STUNDEN UND KURSE**  
für Erwachsene und Kinder, Anfänger und Fortgeschrittene.

**T: +43 664 398825**  
[www.jenfit.at](http://www.jenfit.at)

## TRIEBENTAL WANDERLOIPE

5 km    32 hm    Hunde erlaubt

Ein Klassiker im wahrsten Sinnen des Wortes. Die Naturschneeloipe wird von Landwirt Matthias Leitner betreut. Start ist beim Gasthof Braun. Die klassische 5 km-Loipe ist gratis zu benutzen. Matthias freut sich natürlich über eine freie Spende bei der Starttafel.



# Auf scharfen Kufen ins Tal



Herbert Raffalt@TV Hohentauern

Eine zünftige Rodelpartie ist eine willkommene Abwechslung im Skiurlaub. Und besonders für alle kleinen Winterurlauber ist eine Rodelpartie immer ein aufregendes Erlebnis. Je nach Kondition lässt sich dieses Abenteuer in Hohentauern ganz individuell gestalten. Bergauf geht es die ca. 5 km lange Mautstraße, entlang des Weges gibt es eine lustige Rätselralley. Alternativ kann man sich auch mit dem Rodeltaxi hinaufbringen lassen. **Taxi: +43 664 312233**

Auf der Edelrautehütte warten köstliche steirische Schmankerln und ein himmlisches Platzl. Auch Rodeln oder Schneeschuhe kann man sich dort ausborgen. Nach der Stärkung geht es rasant die Mautstrecke hinunter zurück nach Hohentauern. Ziel ist der Mautschranken, wo man auch die Rodeln zurückgibt.

Für eine kurze Rodelpartie zwischendurch gibt es auch eine Rodelbahn vom Ort zum Pfahlbaudorf.



Herbert Raffalt@TV Hohentauern

## Tauern Tipp



Herbert Raffalt@TV Hohentauern

Start der Rodelpartie ist die **EDELRAUTEHÜTTE**, wo man sich z.B. mit Forellen aus dem Scheibelsee und köstlichen Mehlspeisen stärken kann.

**Tipp:** Der hausgemachte Zirbenschnapis ist das perfekte kulinarische Souvenir.

T: +43 664 2816567  
[www.edelrautehuette.com](http://www.edelrautehuette.com)

Bei Schönwetter unbedingt telefonisch Rodeln reservieren!

# Mit Abstand am besten

„Im Skigebiet Hohe Tauern ist für jeden was dabei: vom Zauberteppich bis zur schwarzen Buckelpiste. Und das alles ohne Drängelei!“

Julia Staubmann  
Skilehrerin aus Hohe Tauern



**P** Passhöhe

## LIFTE

- A** Wirtsalm lift 1
- B** Wirtsalm lift 2
- C** Übungslift
- D** Tauernlift

## PISTEN

- 1** Tauernpiste
- 2** Tauernabfahrt
- 3** Wirtsalmabfahrt
- 4** Variante
- 5** Moscherpiste
- 6** Übungshang
- 7** Familienabfahrt
- 8** Skiwege

# Tauern Tipps


## Pistenflitzen und Hützensitzen

A bseits von Trubel und Massen präsentieren sich die Pisten von Hohen Tauern als perfektes Familienski-gebiet. Jeden Morgen ist perfekt präpariert und wer früh auf der Piste ist, kann vielleicht sogar als erster seine Spuren in den Schnee ziehen.

Drei Schlepplifte erschließen den Berg, doch die unterschiedlichen Abfahrten, lassen keine Langeweile aufkommen. Die Jüngsten bekommen am Zauberteppich erstmal ein Gefühl für Ski & Schnee und am Tellerlift üben Anfänger jeden Alters die ersten Schwünge.

### Wichtiger Hinweis!

Aufgrund der gesetzlichen Sicherheitsbestimmungen ist Skitourengehen auf den Pisten verboten! Aber für Skitourengeher gibt's ohnehin zahlreiche Touren in allen Schwierigkeitsgraden abseits der Pisten (S 4-7).



Und wer es dann nach einigen Tagen bis auf die Wichtelhütte schafft, gehört ja schon zu den Profis. Diese finden übrigens auch zahlreiche Varianten im Gelände und schwierig steile Buckelpisten.

Cool finden die Kids die Skikurse und die Eltern genießen die Zeit zu zweit. Auf den Pisten ist auch meist jede Menge Platz für die weitesten Carvingschwünge.

Die urige Wichtelhütte auf 1.750 m ist der ideale Platz zum Aufwärmen und Stärken. Und am Wolkenbankerl vor der Hütte bieten die Gipfel der Niederen Tauern den Rahmen für einen perfekten Skitag.

Schon die kleinsten Skizwergelernen in der **SKISCHULE MOSCHER** in wenigen Tagen das Skifahren.

T: +43 3618 204-0, [www.hotelmoscher.at](http://www.hotelmoscher.at)



Herbert Raffalt@TV Hohen Tauern

Auf der urigen Wichtelhütte bei der Bergstation gibt's Würstel, kräftige Suppen und frische Krapfen - legendär ist der beliebte Wichtelpunsch. T: +43 3618 204-0 oder 289 [www.hotelmoscher.at](http://www.hotelmoscher.at)



© Hotel Moscher

Im HOTEL MOSCHER wohnt man direkt im Skigebiet und an den Loipen. Und im Gasthaus gibt's Köstliches für die Wintersportler. T: +43 3618 204-0 [www.hotelmoscher.at](http://www.hotelmoscher.at)



© Café Restaurant Passhöhe

Im Café Restaurant PASSHÖHE direkt an der Tauernpiste hat auch der größte Hunger nicht die kleinste Chance. Feine Schmankerln aus regionalen Zutaten mit Liebe zubereitet. Reservierungen bitte unter T: +43 3618 219, [www.passhöhe.at](http://www.passhöhe.at)

# 2 Bretter, die die Welt bedeuten



Ein Interview mit  
Skigebietschef  
und Tourismusvisionär  
Erich Moscher

**Herr Moscher, das Skigebiet in Hohentauern hat ja eine sehr lange Tradition. Wie hat alles begonnen?**

1949 wurde der 1. Schlepplift ganz ohne Stützen, also nur Berg- und Talstation, gebaut. Nach einer Kälteperiode mit bis zu minus 16 Grad konnte erst im Jänner 1950 der Wachalowski-Diesel, eigentlich ein legendärer Traktormotor, seinen Betrieb aufnehmen. Er musste noch händisch gestartet werden und gleich beim ersten Ankurbelversuch gab es einen Unterarmbruch.

**Wie kann man sich so einen Lift in den 1950er-Jahren vorstellen?**

Der erste Lift war ungefähr 800 m lang und hatte noch keine Stützen. Weil das Seil zu kurz bestellt wurde, musste die Talstation auf unserer Wiese unterhalb vom Waldrand auf der heutigen Familienabfahrt errichtet werden. Da das Seil ohne

Stützen die Geländemulde überspannte, war es sehr hoch in der Luft. Es mussten mindestens drei Personen gleichzeitig am Lift fahren, damit man mit den Skiern am Boden blieb. Für uns Kinder war es natürlich ein Spaß, wenn wir beim Rauffahren hin und wieder abhoben. Nach und nach wurden Stützen errichtet, ein Getriebe mit Kupplung eingebaut und später auch ein elektrischer Starter.

**War der Lift schon immer im Besitz ihrer Familie?**

Nein. Der erste Lift wurde vom Verschönerungsverein Hohentauern, unter dem damaligen Vorstand Josef Fröhlich (später Bürgermeister von Hohentauern), meiner Tante Karoline (Tauernwirtin), Herrn Pirzl (Pächter und Wirt vom Draxlerhaus), Alois Leitner und meinem Vater Peter Moscher errichtet. 1962 hat mein Vater dann den Skilift gekauft und durch eine neue Doppelmayranlage ersetzt.

**Die legendären Bösensteinrennen des Steirischen Skiverbandes fanden aber nicht hier im Skigebiet statt?**

Das 1. Bösensteinrennen war 1950. Der damalige Landessportwart Prof. Galob aus Judenburg wollte den Lauf immer von den steilen Hängen des Hengst durchfüh-

ren. Nach ihm wurde der Lauf vom Großen Scheiblsee zum Hauseck durchgeführt. Am Schluss fanden die Rennen in Hohentauern statt. Das letzte Bösensteinrennen war 1974. Durchgeführt wurden die Rennen seit 1959 vom Skiclub Hohentauern immer unter Obmann Franz Tackner, der den Club seit 61!! Jahren leitet.

**Ihr Engagement für Skisport und Tourismus führte Sie aber auch weit über die Grenzen von Hohentauern hinaus?**

Ich bin seit 1962 Leiter der örtlichen Skischule in Hohentauern und habe in mehr als 25 Jahren als Obmann des steirischen Skilehrerverbandes, Präsident des österreichischen Skilehrerverbandes, Vizepräsident des Weltskilehrerverbandes, die Entwicklung im Skilehrwesen, die heutige Skitechnik und Lehrmethode, wesentlich mitgestalten dürfen. Eine meiner entscheidenden Entwicklungen war unter anderem die Einführung der Kinderskilehrerausbildung. Meine Erfahrungen konnte ich in 30 Jahren Lehrtätigkeit an japanischen Universitäten weiter geben.

Selbst der Iran fährt seit den späten 60-Jahren nach meinen Skilehrplänen. In beiden Ländern gab es durch eine Einladung in den Palast des Kaiserhauses in Tokio und die Überreichung einer goldenen Skibindung an die Kaiserin Farah Diba viele einzigartige, persönliche Eindrücke.



Der erste Lift in den 1950ern



Am Start zum Bösensteinrennen



Erich Moscher (rechts) in Japan



**Sie waren ja auch Vorreiter und Visionär bezüglich der heute allgegenwärtigen „Resorts“?**

Neben, besser gesagt durch meine Tätigkeit im internationalen Skilehrwesen habe ich mich der Entwicklung von „Winter- und Sommerresorts“ gewidmet. Vor ungefähr 20 Jahren habe ich damit in Hohentauern begonnen. Mittlerweile stehen von mir entwickelte Resorts in der Türkei, in Indien, Tschechien, Rumänien ...

**Wie sieht Ihr Blick in die Zukunft aus?**

Unter den hinlänglich bekannten Umständen der heurigen Saison erkennt man erst das große Potenzial von kleineren Skigebieten. Und mit dementsprechender wirtschaftlicher Unterstützung, könnten für Hohentauern durchaus interessante Entwicklungen nicht nur in der Wintersaison möglich werden. Investoren sind jederzeit herzlich willkommen.

**Haben Sie das gewusst?**

Unsere 2 Pistengeräte haben mit zusammengezählten


**860 PS** soviel wie ein Ferrari FXX K 

Rund **920.000 Höhenmeter**

oder 104 x Mount Everest machen unsere Pistengeräte im Winter um **300.000 m<sup>2</sup>** oder 42 Fußballfelder in Traum-Pisten zu verwandeln.

Unsere 3 Propellermaschinen und 13 Lanzen machen pro Jahr aus 4.900.000 Liter Wasser rund

**11.000 m<sup>3</sup> Schnee**



Am höchsten Punkt des Skigebietes: die urige Wichtelhütte auf 1.800 m mit herrlicher Panoramaterrasse

# Auf weißen Wegen durch den Winter

WinterWanderWunder  
in Hohentauern



**H**errliche Ausblicke und ein tolles Panorama - am Winterwanderweg in Hohentauern kommt man aus dem Staunen nicht heraus. Das zum Teil extra für Winterwanderer präparierte Wegenetz zieht eine mehrere Kilometer lange Runde durch die verschneite Winterlandschaft. Das gemütliche Tempo beim

Gehen bietet genug Zeit, um die Schönheiten der Natur zu entdecken. Und davon gibt es in Hohentauern jede Menge. Kulinarisch verwöhnt werden alle tüchtigen Wanderer im Pfahlbaudorf und im Draxlerhaus, beide Einkehrmöglichkeiten liegen direkt am Winterwanderweg.

## WICHTIGER HINWEIS!

An einigen Punkten kreuzen sich Winterwanderwege und Loipen bzw. verlaufen parallel zueinander. Bitte bleiben Sie auf den markierten Wegen und betreten Sie nicht die Loipe. Vielen Dank!



# COOL AM EIS

**W**eniger Kondition, dafür aber umso mehr Zielsicherheit und Technik sind gefragt, um mit dem Eisstock der Daube - einem schwarzem Holzwürfel - so nahe wie möglich zu kommen. Die Regeln sind leicht zu erlernen, gerne gibt der Wirt bei der Eisbahn in Hohentauern eine kleine Einschulung.

Und wenn es gar frostig ist, wird der Glühwein einfach draußen serviert und direkt an den Eisstockbahnen genossen.

## MIT DER GÄSTECARD:

Eisstockschießen mit Glühwein bei Tischreservierung (statt 6,-) nur 5,-  
Mo & Mi mittags -10%

**IM ALPENHOTEL LANZ**



# Viva la Region G<sup>S</sup>CHÄFT am Tauern

Ein Interview mit  
Bürgermeister Gernot Jetz,  
Initiator und Obmann  
vom Verein „Wir für  
unser Gschäft am Tauern“

**Herr Jetz, warum wird seit 2020 in Hohentauern das Kaufhaus vom Verein „Wir für unser Gschäft am Tauern“ betrieben?**

Nachdem uns unsere langjährige Kaufmannsfamilie mitgeteilt hat, das Kaufhaus zu schließen, haben bei uns die Alarmglocken geläutet. In Hohentauern ist ein Nahversorger eine elementare Säule der Infrastruktur. Und nachdem sich kein Nachfolger finden ließ, haben wir die Initiative ergriffen und einen Verein gegründet, der nun das Geschäft betreibt.

**Ich hab Sie schon an der Kassa sitzen sehen, aber da Sie ja jetzt auch Bürgermeister sind, wird den Job wohl wer anderer übernehmen?**

Ja, da haben wir natürlich Leute vom Fach. Das **Gschäft** führt der gelernte Einzelhandelskaufmann Alexander Lengauer, unterstützt von - nomen est omen - Barbara Kaufmann und Lisi Hasler. Und mit Nadine Painhapp haben wir seit kurzem auch einen Lehrling im Betrieb.

**Was hat das Gschäft am Tauern denn alles zu bieten?**

Unter der Marke Nah & Frisch haben wir ein gewisses Grundsortiment im Angebot. Feinkost, Getränke, Zeitschriften, Hygieneartikel, Artikel des täglichen Gebrauchs, ... Unser Schwerpunkt liegt aber auf Produkten der Region. Ganz unter dem Motto „Nah & Frisch“ sind wir nicht nur unseren Kunden nah, sondern auch unseren Produzenten und Lieferanten.

**Im Leitbild des Vereins wird der Punkt Einkaufserlebnis groß geschrieben. Wie ist das gemeint?**

Neben der Versorgung unserer HohentaurerInnen liegen uns auch unsere Gäste sehr am Herzen. Und da reicht es uns nicht, ihnen nur unsere Region kulinarisch näher zu bringen und Souvenirs zu verkaufen. Das Einkaufen im **Gschäft** am Tauern soll ein Teil des Urlaubs werden.

**Nah&Frisch**

**MO – FR: 8 – 12, 15 – 18 UHR  
SA: 8 – 12 UHR**

**Regionale Spezialitäten**

- Feinkost • ofenfrisches Gebäck
- Getränke • Geschenkkörbe
- Souvenirs • Gutscheine
- Tabakwaren • Zeitschriften

...

**LIEFERSERVICE: +43 3618 203**



**Die Öffnungszeiten bleiben so wie sie waren?**

Wir haben auch weiterhin von Montag bis Freitag, von 8 – 12 und von 15 – 18 Uhr, und am Samstag von 8 – 12 Uhr geöffnet. Neu ist aber unser Rund-um-die-Uhr-Service. Ab der Sommersaison 2021 stehen ein Getränke- und ein Lebensmittelautomat rund um die Uhr zur Verfügung. Die werden täglich neu befüllt und sorgen dafür, dass auch außerhalb der Öffnungszeiten niemand hungrig oder durstig bleiben muss.

**Wie man hört, ist auch für 2021 noch einiges geplant.**

Ja, da geht's erst richtig los. Der neue Besitzer des Gebäudes wird die Räumlichkeiten auf den neuesten Stand bringen. Unser **Gschäft** gewinnt an Stil, wird zeitgemäßer und natürlich barrierefrei. Wichtig ist uns, dass es trotz all der Modernisierung seinen Charme nicht verliert. Es soll auch weiterhin die nette, sympathische Landkaufhaus-Atmosphäre haben und zum Einkaufen, aber auch zum einen oder anderen Plauscherl\* einladen.



\* Plauscherl in Hochdeutsch: smalltalk ;-))

# Urlaub zum Nachkochen

## Steirerkas Nocken

### ZUTATEN für 4 Personen

- 500 g griffiges Mehl
- 6 Eier
- ½ Liter Milch
- Salz, Pfeffer, Muskat
- 30 g Butter
- 400 g Käse (Emmentaler, Bergkäse, Gouda, Steirerkäse)
- 120 g Zwiebel geschnitten
- 300 g Zwiebelringe für Röstzwiebel
- Schnittlauch

### ZUBEREITUNG der Steirerkas-Nocken

Zwiebel in Ringe schneiden und großzügig in Mehl wenden. In heißem Fett goldbraun frittieren.

Die Eier in eine Rührschüssel schlagen und mit einem Schneebesen verrühren. Mehl hinzugeben, anschließend Milch dazu und mit Salz und Muskat würzen. Einen großen Topf mit gesalzenem Wasser zum Kochen zu bringen und den Nockenteig durch ein Spätzlesieb drücken. Einmal aufkochen lassen und danach mit kaltem Wasser abschrecken.

In einer großen Pfanne Butter zerlassen. Dann die geschnittenen Zwiebeln goldgelb anschwitzen und die Spätzle dazu geben. Den würfelig geschnittenen Käse beimengen. Mit Salz und Pfeffer würzen. So lange rühren bis der Käse geschmolzen ist. Röstzwiebel drauf geben und mit Schnittlauch verfeinern und servieren. Guten Appetit!



# Tauern Tipps

**O**bwohl Hohentauern zwar geografisch nicht im Ennstal liegt, gibt es starke kulinarische Einflüsse. Der Ennstaler Steirerkäse ist ein pikant-würziger Sauermilchkäse, der auch in Hohentauern von den Bäuerinnen hergestellt wird. Mit viel Erfahrung und Zeit zum Reifen entsteht auf den Almen aus saurer Magermilch ein krümeliger Käse, den man pur auf ein Butterbrot oder als Steirerkäs-Spätzle genießen kann.

Im Gegensatz dazu wird im Murtal (von Hohentauern Richtung Judenburg) der Murtaler Steirerkäse produziert, der jedoch ein schnittfester Kochkäse ist. Er wird aus gereiftem Topfen (ist gleich Quark oder Sauerkäse) hergestellt, welchem Gewürze wie Kümmel und Pfeffer zugegeben werden.

Die besondere Konsistenz des Ennstaler Steirerkäse ermöglicht vielfältige Einsatzmöglichkeiten für kreative Kochkünstler - auch Suppen und Aufstriche erhalten eine besonders würzige Note. Auch als steirische Alternative zu Parmesan kann der Steirerkäse verwendet werden.

Übrigens: Der Steirerkäse lässt sich auch gut aus dem Urlaub mit nach Hause nehmen - er lässt sich problemlos einfrieren und wieder auftauen. Und mit unserem Rezept überraschen Sie ihre Gäste mit einer echt steirischen Spezialität - Küchenchefin Birgit Lanz vom gleichnamigen Alpenhotel hat uns ihr Rezept verraten.



Herbert Raffl/TV Hohentauern

Das **ALPENHOTEL\*\*\*** und **RESTAURANT LANZ** hat eine eigene Eisstockbahn. Zum Aufwärmen gibt's steirische Küche und ausgezeichnete Weine. Reservierungen bitte unter T: +43 3618 347  
[www.alpenhotel-lanz.at](http://www.alpenhotel-lanz.at)



© shutterstock.com

Auch im **GASTHAUS BRODJÄGER** gibts eine Eisstockbahn - der Familienbetrieb ist für die Fischspezialitäten bekannt. Reservierungen bitte unter T: +43 664 75064568  
[www.brodjaeger.at](http://www.brodjaeger.at)



© Pizzeria Tauernrast

Pizza aus dem Holzofen hat einen unverwechselbaren Geschmack- frisch gebacken wird in der **PIZZERIA TAUERNRAST**. Reservierungen bitte unter T: +43 664 73625872  
[www.feriendorf-tauernrast.at/pizzeria-tauernrast.html](http://www.feriendorf-tauernrast.at/pizzeria-tauernrast.html)

# SOMMER FRISCHE

auf höchstem Niveau

1.200 - 2.448 m

Herbert Raffalt © TV Hohen Tauern

## Wander • TIPPS

### Gretl und der Bösenstein

Der Märchenwanderweg auf die Edelrautehütte

### SCHAU PLÄTZE

Hohentauerer Geschichte(n) erwandern

### 7 himmlische Plätze

Ausgewählte Wanderungen zu den 7 Wolkenbankerln

### Mountain Biken

egal ob mit oder ohne Akku



# Viele Rabatte & Aktionen ab Ihrem 1. Urlaubstag



Infos bei Ihrem Gastgeber oder unter [www.hohentauern.at](http://www.hohentauern.at)

Nicht nur im Winter gibt's in Hohentauern was zu erleben. Das wissen mittlerweile viele unserer Stammgäste zu schätzen. Für die Aktiven warten ausgiebige Bergtouren um und auf den zwanzig 2000ern in Hohentauern.

Gerade im Sommer, wenn es in den Städten heiß wird, ist es in Hohentauern angenehm frisch - eben Sommerfrisch.

Unsere kleineren Wanderer nimmt Gretl mit ihrer spannenden Geschichte mit auf die Edelrautehütte. Der Natur-ErlebnisPark mit seiner Fels- und Höhlenwelt bietet weitere Abenteuer für Groß und Klein. Auch die Mountainbike-Touren lassen keine Wünsche offen - egal ob Sie mit oder ohne Akku unterwegs sind.

Für die, die es ein wenig ruhiger angehen wollen, lädt zum Kennenlernen von Hohentauern der Schauplätze-Weg zu einem Ortsrundgang ein.



TAUERN SOMMER  
Ab Mai 2021 im Tourismusbüro erhältlich



## WICHTIGE TELEFONNUMMERN

**TAXI KANDLER**  
T: +43 664 3122333

**SKIVERLEIH UND SPORT-SHOP**  
beim Hotel Moscher  
T: +43 3618 204-54  
M: +43 664 345 9770

**SCHNEESCHUH VERLEIH**  
(auch Führung möglich)  
T: +43 3618 347, Alpenhotel Lanz  
T: +43 664 2816567, Edelrautehütte

**EISSTOCKSCHIESSEN**  
T: +43 3618 347, Alpenhotel Lanz



**FRISÖR AM TAUERN EDELTRAUD**  
Mo bis Mi 9.00 – 17.00 Uhr,  
telefonische Voranmeldung erbeten.  
T: +43 664 4252621

**KOSMETIK UND FUSSPFLEGE**  
**ANGELIKA BAUER**  
Telefonische Voranmeldung erbeten.  
T: +43 676 3544369

**RAIFFEISEN BANK MIT BANKOMAT**  
Di und Do 14.30 – 16.30 Uhr  
T: +43 3618 222

# HOHEN TAUERN

Dem Himmel ein Stück näher



Unsere Broschüren und weitere Infos erhalten Sie gerne im Tourismusbüro, unter +43 3618 335, auf [www.hohentauern.at](http://www.hohentauern.at) oder mit unserer [gastfreund.app](#).



IMPRESSUM: Für den Inhalt verantwortlich: TV Hohentauern, Fotos: Herbert Raffalt, Alois Leitner, Gundula Tackner, Erich Moscher, TV Hohentauern, Paula Arnold, shutterstock.com

Der Herausgeber gibt keine Gewähr für die Richtigkeit der Angaben, da sich die Situation vor Ort durch Naturereignisse (z.B. ein weggespülter Weg, ein Ausbruch im Fels,...) oder andere besondere Umstände verändert haben kann, sowie für aus Unfällen oder anderen Schwierigkeiten entstandene Schäden jeder Art, da die Verantwortung für die Routenauswahl, die Routenfindung im Gelände, die Einschätzung der persönlichen Leistungsfähigkeit und Erfahrung sowie der alpinen Gefahren bei der Unternehmung von Wanderungen, Berg-, Ski- und Klettertouren im alpinen Gelände bei jedem Wanderer, Bergsteiger, Skitourengänger bzw. Kletterer selbst liegt. Jede Haftung ist ausgeschlossen.