



him7mlische
Plätze

HOHEN
TAUERN

Dem Himmel ein Stück näher



Dem Himmel ein Stück näher...

...sind wir auf 1274 Meter Seehöhe ohnehin schon. Aber es geht noch mehr!

Gut lässt es sich hier leben und natürlich Urlaub machen. Und weil wir Hohentaurer selbst sehr stolz auf unser kleines Dorf sind, verraten wir unseren Gästen in diesem Büchlein unsere Lieblingsplätze.

Sehr unterschiedlich sind sie, unsere 7 HIMMLISCHEN PLÄTZE - eigentlich geht es auch mehr um den Weg dorthin als um das Ziel oder den Gipfel. Und ums Schauen und Staunen, was die Natur an kleinen und großen Wundern für uns bereithält!

Folgen Sie Gretl auf den Bösenstein, der Studentin Simone, dem Kochlehrling Jürgen, der Bergretterin Christiane, dem Zimmermädchen Heidi und unserem Doktor zu ihren HIMMLISCHEN PLÄTZEN.

Wolkenbankerl-Fotos sammeln!

Machen Sie ein Foto von sich selbst, mit Familie oder Freunden auf dem Wolkenbankerl. Wenn Sie drei HIMMLISCHE PLÄTZE erwandert und fotografiert haben, bringen Sie die Fotos ins Tourismusbüro Hohentauern. Es erwartet Sie eine „himmlische“ Überraschung.

7 himmlische Plätze

Weitere Infos erhalten Sie gerne unter +43 3618 335. Das Tourismusbüro hat für Sie Montag - Freitag von 10-13 Uhr geöffnet.
www.hohentauern.at





An den Schauplatzstationen erfährt man vieles über die bewegte Geschichte von Hohentauern. Hier zum Beispiel über das Gasthaus Tauernwirt, das schon von Friedrich Gauermann gemalt wurde.



Wasserweg und Schauplatzwanderung

Erleben Sie entlang des Wasserweges spielerisch auf verschiedenen Stationen und auf dem Barfußweg die Vielfalt der Natur und lernen Sie an den 10 „Schauplätzen“ Hohentauern kennen. Die Fels- und Höhlenwelt, wo Sie in die Geschichte des Bergbaus von Hohentauern eintauchen oder auf der längsten Hangrutsche der Steiermark ins Tal sausen können, liegt ca. auf der Hälfte des Weges. Weitere Highlights: Pfahlbaudorf mit Schauhütte, Bootsfahrten am Weberteich; Schnupperklettern in der Fels- und Höhlenwelt, Erlebnisführungen...

Tour im Detail

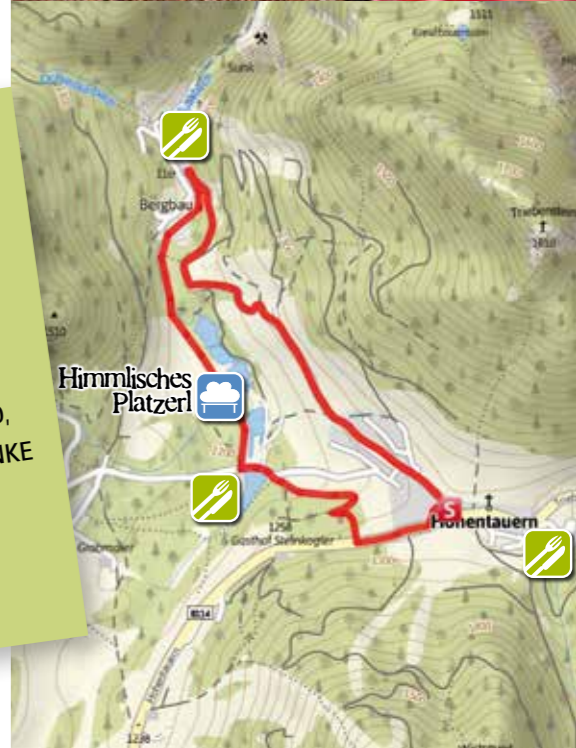
Länge: 5,6 km

Dauer: 1 Stunde 30 Minuten

Start und Ziel: Alpenhotel Lanz (1.264 m)

Schwierigkeit: leicht

SCHMANKERL-TIPPS: Genießen Sie die **REGIONALE KÜCHE** im urig-gemütlichen **PF AHLBAUDORF**, T: +43 676 88400 1130, und lassen Sie sich **WÜRSTEL** und **GETRÄNKE** im **NATURERLEBNISPARK-KIOSK** (Mai-September) schmecken. Kulinarischer Ausklang im **ALPENHOTEL LANZ**, T: +43 3618 347, (Di Ruhetag)



Simone, Studentin aus Trieben, genießt bei ihrer Wanderung auf die Moaralm das glasklare Wasser des Grünbaches: „Diese Momente bauen mich einfach wieder auf und geben mir Kraft. Es sind oft die ganz einfachen nahen Dinge, die man erst so richtig schätzen lernt, wenn man weit von ihnen entfernt ist...“



Auf die Moaralm

Am Ende des Triebentals befindet sich der Ausgangspunkt, die Bergerhube. Diese urige Schutzhütte ist ein optimaler Punkt, um sich vor dieser gemütlichen Tour mit heimischen Schmankerln zu stärken.

Weiter geht's dann Richtung Griebmoargraben, wo Sie entlang des Weges geheimnisumwobene Wäldchen und glasklare Bäche erkunden können. Danach biegen Sie links ab Richtung Moaralm.

Das Ziel dieser Tour, die Moaralm, ist ein optimaler Platz, um die Ruhe und eine zünftige Jause oder heimische Köstlichkeiten zu genießen.



Tour im Detail

Länge: 3.8 km

Dauer: 1 Stunde 30 Minuten (Aufstieg)

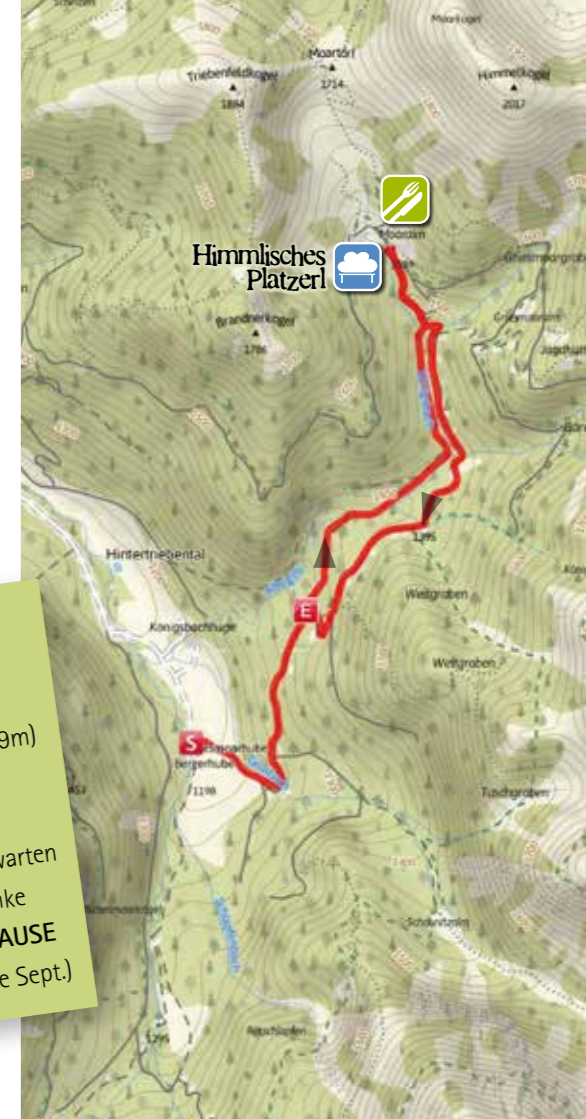
Ausgangspunkt: Parkplatz Bergerhube (1.199m)

Ziel: Moaralmhütte (1.538 m)

Schwierigkeit: leicht

SCHMANKERL-TIPP: Auf der Moaralm erwarten Sie Steirerkäse, Milchprodukte und Getränke oder eine himmlische **WOLKENBRETTLAUSE**

T +43 664 4555530, (Mitte Juni - Mitte Sept.)



Manchmal hab' ich schon für unsere Gäste hier am Weg zur Wichtelhütte ein Frühstücks-Picknick mit himmlischer Aussicht hergerichtet. Ich kann's verstehen. Aber am liebsten würd' ich hier nicht nur frühstücken, sondern auch aufwachen...“, schwärmt Zimmermädchen Heidi über ihr himmlisches Platzerl hoch über Hohentauern.




Picknick bei der Wichtelhütte

Auf den sanft ansteigenden Serpentina der Forststraße erreicht man, ständig begleitet vom atemberaubenden Panorama der Bösensteingruppe, die Wichtelhütte. Allen Skifahrern im Winter bestens bekannt bietet die Terrasse der im Sommer geschlossenen Hütte einen traumhaften Panoramablick und eignet sich deshalb gut als Picknickplatz. Und so einfach geht's: Holen Sie sich bei unserem Kaufmann Heinz Kolland ihre Wanderjause und genießen Sie die regionalen Köstlichkeiten gewürzt mit dem herrlichem Ausblick auf die Niederen Tauern.

Tour im Detail

Länge: 4 km
Dauer: 2 Stunden (Aufstieg) Ausgangspunkt:
Hohentauern (1.274 m)
Ziel: Wichtelhütte (1.720 m)
Schwierigkeit: leicht
SCHMANKERL-TIPP: Regionale Köstlichkeiten
vom **KAUFHAUS KOLLAND**,
perfekt für Ihre Wanderjause
Mo-Fr, 8-12, 15-18 Uhr, Sa 8-12 Uhr
T +43 664 9639608





Auf ihrem Weg zum Bösenstein begleitet ihr die mutige Gretl, die sich mit dem Riesen anlegt, um das Dorf aus seiner Knechtschaft zu befreien.



Gretl und der Bösenstein

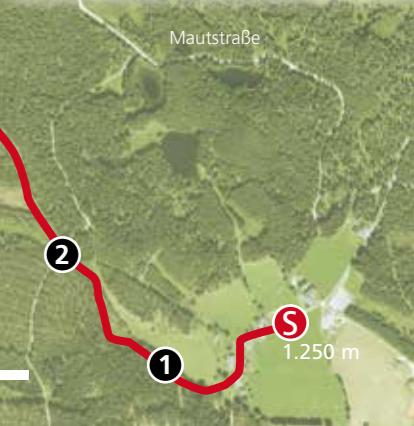
Entlang des Märchenweges auf die Edelrautehütte fällt es euch sicher nicht schwer, unter den knorrigen Wurzeln Wichtel zu vermuten, im Bächlein die grünen Haare des Wassermannes und in den Felsen die Gesichter versteinerner Riesen zu entdecken. An acht Märchenstationen erlebt ihr die Geschichte von Gretl und dem Bösenstein.

Himmliches Platzerl
 Edelrautehütte
 1.725 m

Tour im Detail
 Länge: 3.6 km
 Dauer: 2 Stunden (Aufstieg)
 Ausgangspunkt: Loipenzentrum (1.250 m)
 Ziel: Edelrautehütte (1.725 m)

TIPP: Für alle die Gretls Geschichte mit nach Hause nehmen wollen gibt's in der Edelrautehütte und bei vielen Betrieben in Hohentauern das Büchlein zum Nachlesen.

Gretl und der Bösenstein
 Buchlein am CAULMAGNUS, Hohentauern, Steiermark





In meinem Wartezimmer ist hin und wieder sehr viel los. Die ausgleichende Ruhe genieße ich am Hasensattel. Früh am Morgen und abends ist es dort für mich am schönsten,“ verrät uns unser Gemeindearzt Dr. Nikolaus Höfler. Wundert uns eigentlich auch nicht. Schließlich ist das die beste Zeit für einen passionierten Jäger...



5 Hasensattelpfunde

Diese wunderschöne Rundwanderung ist sowohl für Familien wie auch für Naturbegeisterte bestens geeignet. Erleben Sie Fauna und Flora entlang dieser Tour mit allen Sinnen und genießen Sie die traumhafte Natur Hohentauern - entweder in einer geführten Wandergruppe oder auf eigene Faust. Die gute Beschilderung macht die Tour auch für Wanderanfänger „free solo“ möglich. Wem es nach der Einkehr im Gasthaus Brodjäger schon reicht (von hier aus geht's wieder bergauf), der ruft einfach unseren **Taxiunternehmer Georg Kandler +43 664 3122333** an und lässt sich gemütlich zurück nach Hohentauern chauffieren.

Tour im Detail

Länge: 14.2 km

Dauer: 4 Stunden 30 Minuten

Ausgangspunkt: Hohentauern (1.274 m)

Ziel: Hohentauern (1.274 m)

Schwierigkeit: mittel

SCHMANKERL-TIPP: FORELLEN aus heimischen Gewässern im **GASTHAUS BRODJÄGER**

T: +43 664 75064568, auf Anfrage





Bergretterin Christiane riskiert in ihrer knappen Freizeit nichts: „Die Hölleralm ist immer ein sicherer Tipp für eine schöne erholsame Wanderung – alleine oder mit der ganzen Familie...“



Hölleralmrunde

Bei dieser einfachen Wanderung, die sowohl für Familien wie auch für Naturliebhaber geeignet ist, können Sie die naturbelassene Landschaft und die Ruhe genießen!

Eine Einkehr in eine unserer urigen Hütten lohnt sich auf alle Fälle!

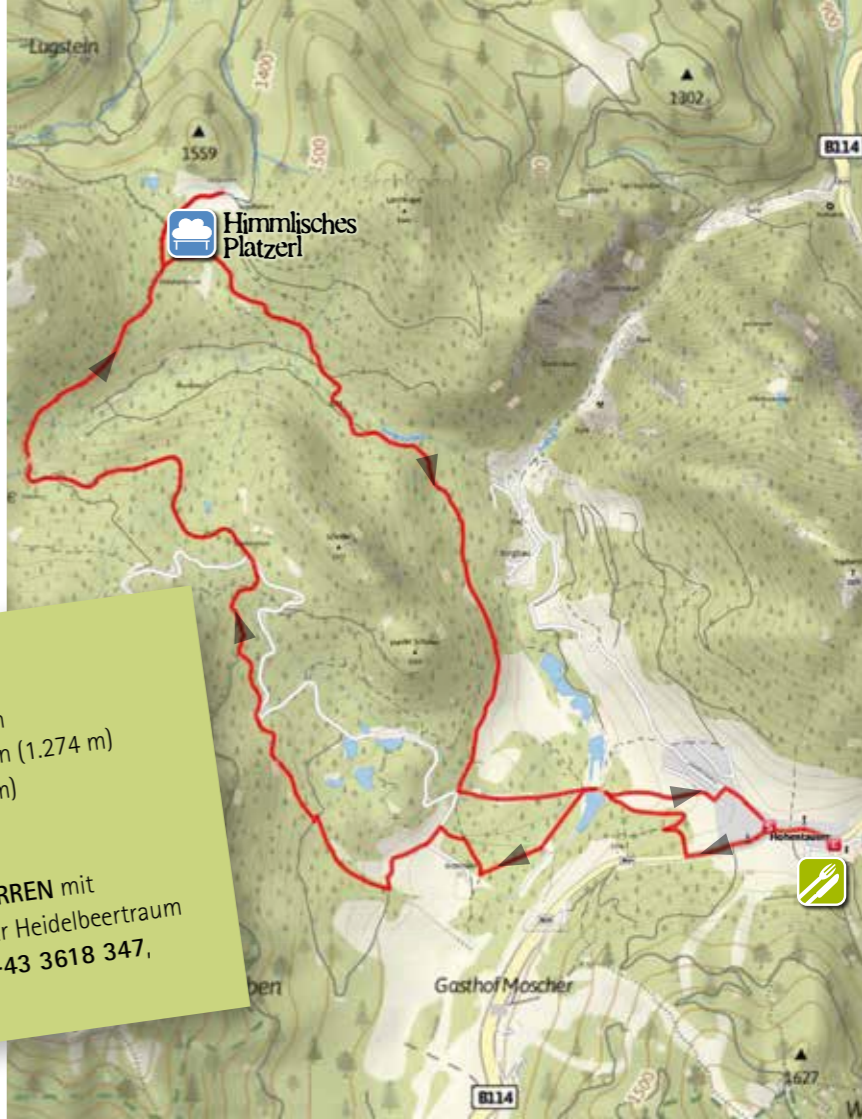


Tour im Detail

Länge: 14.6 km
Dauer: 3 Stunden 30 Minuten
Ausgangspunkt: Hohentauern (1.274 m)
Ziel: Hölleralmhütte (1.445 m)
Schwierigkeit: leicht

SCHMANKERL-TIPP:

flaumiger **KAISERSCHMARREN** mit natürlichem Himbeer- oder Heidelbeertraum
ALPENHOTEL LANZ, T: +43 3618 347,
(Di Ruhetag)





Das geheimste Rezept von Kochlehrling Jürgen hat eigentlich nichts mit Kochen zu tun. Eher mit rasten lassen: „Der Scheibelsee nahe der Edelrautehütte ist für mich der schönste Platz, um entspannen zu können. Das spiegelnde Grün-Blau des Wassers genießen, den Fischen zuschauen – der eine da wär' schön – mit Petersilerdäpfel, – vielleicht sogar mit Schwammerlfülle und einem Hauch Thymian ...“

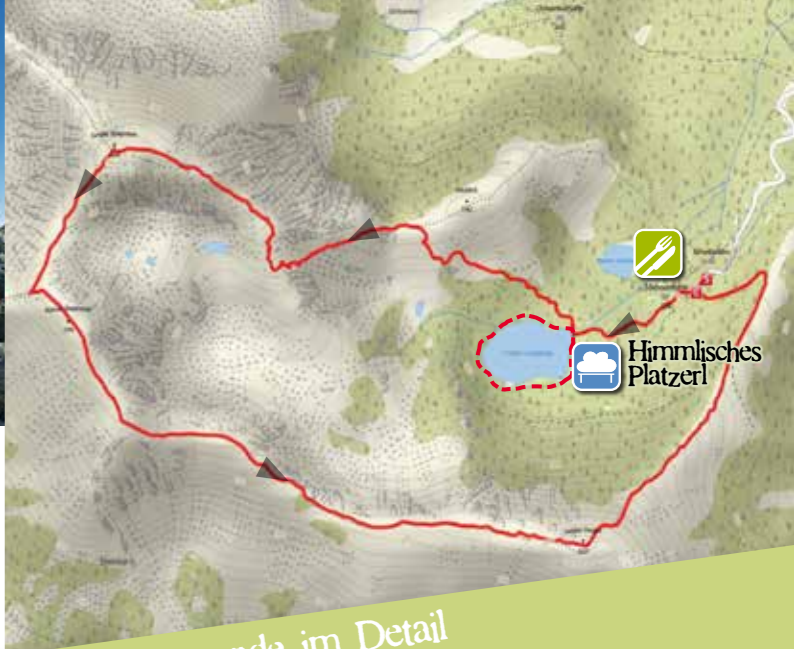
Das geheimste Rezept von Kochlehrling Jürgen hat eigentlich nichts mit Kochen zu tun. Eher mit rasten lassen: „Der Scheibelsee nahe der Edelrautehütte ist für mich der schönste Platz, um entspannen zu können. Das spiegelnde Grün-Blau des Wassers genießen, den Fischen zuschauen – der eine da wär' schön – mit Petersilerdäpfel, – vielleicht sogar mit Schwammerlfülle und einem Hauch Thymian ...“



Bösenstein und Scheibelsee

Von der Edelrautehütte führt der gut markierte Weg durch einen Zirbenwald am großen Scheibelsee vorbei. Weiter geht es in Kehren durch eine steile Schuttrinne auf den Ostrücken des Großen Bösensteins. Dieser wird über ein auf Blockwerk und Schutt führendes, gut erkennbares Steiglein erstiegen. Vom Großen Bösenstein führt der Weg in südwestlicher Richtung in einen Sattel und von dort ansteigend auf den Kleinen Bösenstein (2395 m), weiter auf dem Grat zum Großen Hengst (2159 m), von dem in steilen Kehren der Abstieg zur Edelrautehütte erfolgt.

Nicht weniger schön aber weniger anstrengend ist eine Umrundung des Großen Scheibelsees. An warmen Sommertagen wagen manche sogar ein erfrischendes Bad.



Bösensteingrunde im Detail
 Länge: 7.8 km, Dauer: 5 Stunden 30 Minuten
 Ausgangspunkt: Edelrautehütte (1.706 m)
 Ziel: Gipfel Großer Bösenstein (2.448 m)
 Schwierigkeit: mittel (Kondition!)

Scheibelseerunde im Detail
 Länge: 1,8 km, Dauer: 1 Stunde,
 Ausgangspunkt und Ziel: Edelrautehütte (1.706 m)
 Schwierigkeit: leicht (geeignet für Familien mit Kindern)

SCHMANKERL-TIPP: FISCHEN SIE SELBST und lassen Sie sich den Fang in der **EDELRAUTEHÜTTE** schmackhaft zubereiten. Mitte Mai bis Ende Oktober, kein Ruhetag, T: +43 664 2816567

Himmliche Genüsse



CAFÉ & RESTAURANT PASSHÖHE

Kochkunst gepaart mit ausgesuchten Grundprodukten– das ist das kulinarische Angebot unserer Passhöhe. Küchenzeiten: 11.30-14.00, 17.00-20.00 Uhr Di und Mi Ruhetag (Hauptsaison nur Mi) **T: +43 3618 219, www.passhoehe.at**



ALPENHOTEL*** und RESTAURANT LANZ

Ausgezeichnete steirische kulinarische Küche und Weine. Forellengerichte, Pfandlgerichte, Wienerschnitzerl, Pizzen uvm. Mountainbikeverleih, Asphaltstockbahn, Wellness & Massagen. Küchenzeiten: 11.45-14.00, 17.30-20.30 Uhr Reservierungen erbeten! **T: +43 3618 347, www.alpenhotel-lanz.at**



GASTHOF DRAXLERHAUS

Genießen Sie deftige Pfandlgerichte, herzhaft Suppen, zünftige Jausen u.v.m. aus der steirischen Küche. Jeden Sonntag knusprige Backhendl. Gemütliche Gaststube mit Kachelofen. Gruppen willkommen. Küchenzeiten: 11.00-14.00, 17.00 -20.30 Uhr **T: +43 3618 215, www.draxlerhaus.at**



RESTAURANT PIZZERIA TAUERNRAST

Die Pizzen werden im Holzofen gebacken und haben so einen unverwechselbaren Geschmack! **T: +43 664 73625872, www.feriendorf-tauernrast.at/pizzeria-tauernrast.html**



NATURERLEBNIS-PARK-KIOSK

Würstel & Getränke Ende Mai bis September, außer bei Schlechtwetter täglich 11.00- 16.00 Uhr geöffnet. Gruppen bitte um Voranmeldung **T: +43 3618 204-0**



PFAHLBAUDORF

Urige Gemütlichkeit mit herrlichem Ausblick auf den Weberteich und die Bergwelt Gutbürgerliche Küche - fangfrische Forellen aus dem eigenen Teich. **T: +43 676 88400-1131**



BERGERHUBE, TRIEBENTAL

Frisches Ofenbrat'l, Spezialitäten vom Hochlandrind. Dienstag und Mittwoch geschlossen. **T: +43 3618 382 www.bergerhube.at**



GASTHAUS BRODJÄGER

Familienbetrieb mit Komfortzimmer, gut bürgerliche Küche (Fischspezialitäten) für Pensionsgäste und diverse Feiern, Öffnungszeiten auf Anfrage. **T: +43 664 75064568 gasthaus@brodjaeger.at www.brodjaeger.at**



EDELRAUTEHÜTTE

Gutbürgerliche Küche, Forelle aus dem Scheibelsee, hausgemachte Mehlspeisen, eigene Schnapsspezialitäten. Kein Ruhetag, nur Barzahlung. Warme Küche von 10.00 - 19.30 Uhr **T: +43 664 2816567 www.edelrautehuette.com**



MOARALM, FAMILIE TADLER

Steirerkäse & Milchprodukte und Getränke oder eine himmlische Wolkenbretteljause warten auf Sie. Geöffnet von Mitte Juni bis Mitte September, kein Ruhetag. **T: +43 664 4555530**



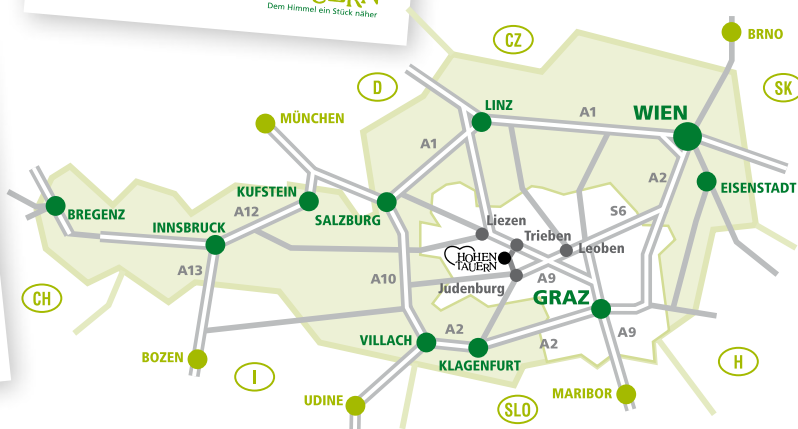

KAUFHAUS KOLLAND

Gemischtwaren, Feinkost, regionale Produkte, Zeitungen, Getränke, Geschenkartikel Öffnungszeiten: Mo - Fr 8.00 - 12.00 und 15.00 - 18.00 Uhr, Sa 8.00 - 12.00 Uhr, **T: +43 664 9639608, Fam. Kolland**

FLEISCHEREI KAIL

Öffnungszeiten: Fr und Sa 9.00 - 11.30 Uhr **T: +43 3618 223 und +43 3583 2221** (Vorbestellungen)

**JETZT ANFORDERN!
DIE NEUEN BROSCHÜREN!**



i TOURISMUSBÜRO HOHENTAUERN

T: +43 3618 335, Lena Lienbacher
Mo-Fr von 10-13 Uhr
info@hohentauern.at
www.hohentauern.at



Wir danken für die Unterstützung



www.edelrautehuette.com



www.hohentauern.de



Andrea & Georg Kandler
8785 Hohentauern 120
Taxi +43 664/312233



Raiffeisenbank Pölstal

